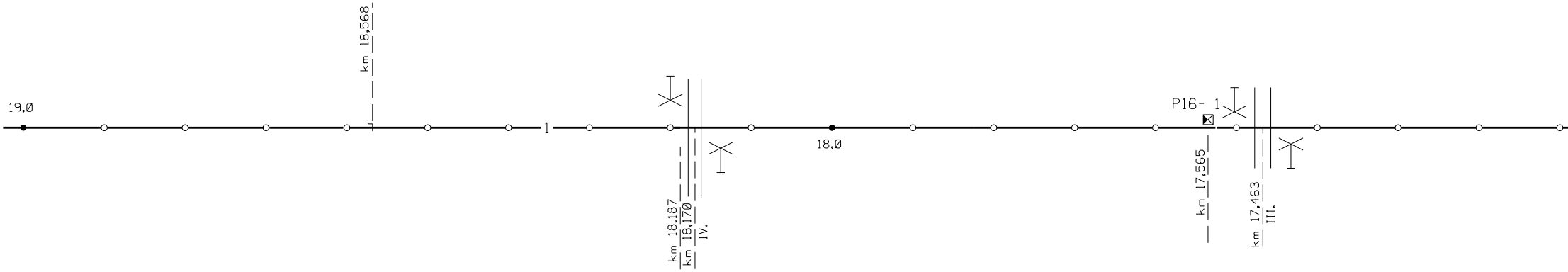
19,0
km 18,568
1
km 18,187
km 18,170
IV.
18,0
P16- 1
km 17,565
km 17,463
III.

BARDEJOV - KAPUŠANY PRI PREŠOVE / S OZT Košice
súprava - 4/4
DÁTUM: 23.02.2015(JM)
DEMJATA

TULČÍK zast.

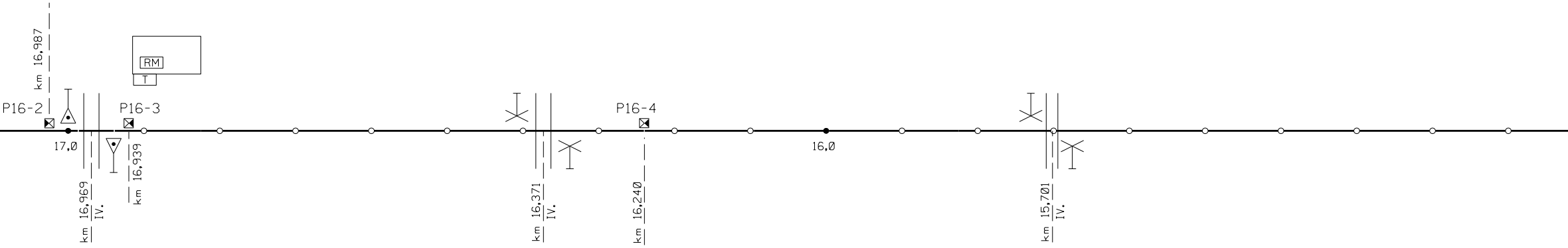
km 16,987
P16-2
P16-3
RM
T
17,0
km 16,969
IV.
km 16,939
km 16,371
IV.
P16-4
km 16,240
16,0
km 15,701
IV.

PZS 2S -AŽD 71
550/550 - r.2014
KONTR. ZAR. V DK RASLAVICE
PO typ AzF s prekrytím úsekov
ZP PZZ 3301 02 43 00

FULIANKA zast.

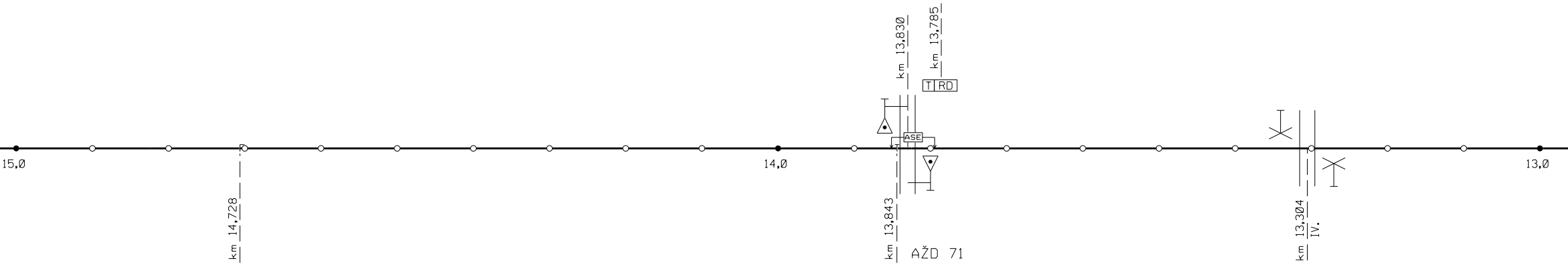
km 13,830
km 13,785
T RD
ASE
15,0
km 14,728
14,0
km 13,843
km 13,304
IV.
13,0

AŽD 71
888/925 - r.1977, O/U
KO JEDNOPÁSOVÉ - 50 Hz, RELÉ NMVŠ 2-1000/1000
SÚBOR ASE 2
KONTR. ZAR. NA ST1 KAPUŠANY PRI PREŠOVE
ZP PZZ 3301 02 42 00

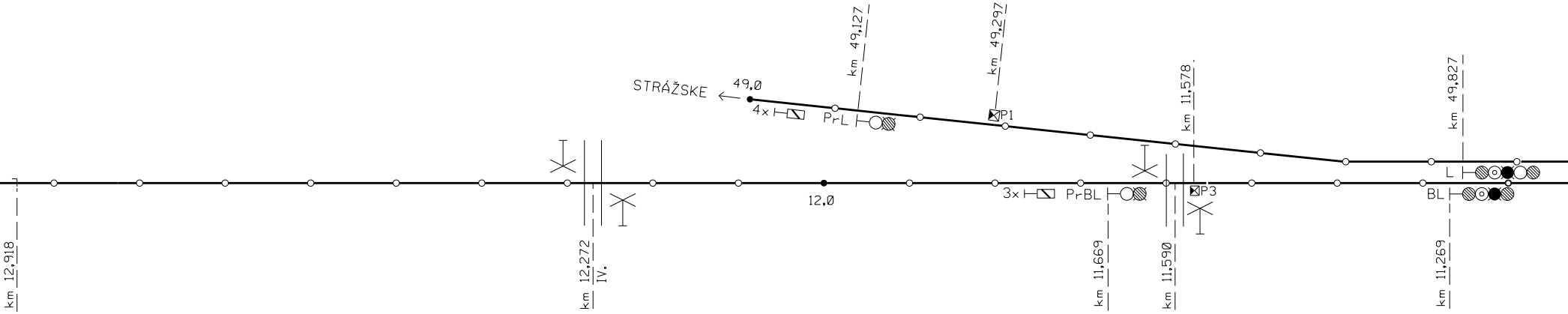
STRÁŽSKE
49,0
km 49,127
km 49,297
4×
PrL
P1
km 11,578
km 49,827
L
BL
3×
PrBL
P3
12,0
km 12,918
km 12,272
IV.
km 11,669
km 11,590
km 11,269

KAPUŠANY PRI PREŠOVE

ZP SZZ 3231 17 25 00

SZZ Elektromechanické zabezpečovacie zariadenie vzor 5007

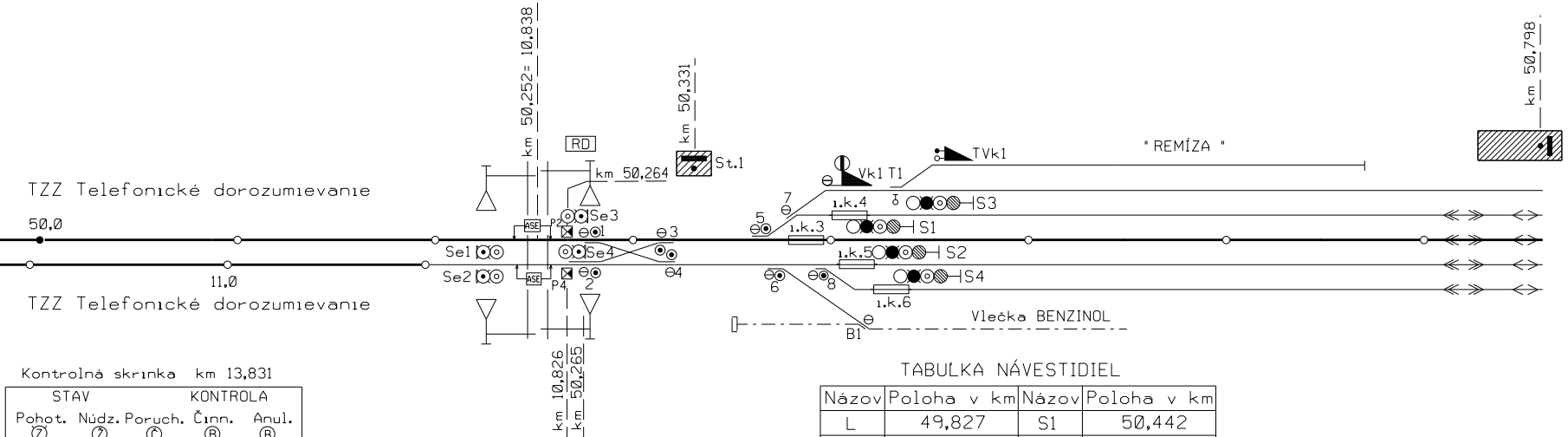
TZZ Telefonické dorozumievanie
50,0
11,0
TZZ Telefonické dorozumievanie
km 50,252= 10,838
RD
km 50,264
km 50,331
St.1
ASE
P2
Se3
1
3
Se1
Se4
Se2
ASE
P4
2
4
5
7
Vk1 T1
TVk1
" REMÍZA "
1.k.4
S3
1.k.3
S1
1.k.5
S2
6
8
S4
1.k.6
B1
Vlečka BENZINOL
km 10,826
km 50,265
km 50,798

Kontrolná skrinka km 13,831

STAV KONTROLA

Pohot. Ⓩ Núdz. Ⓩ Poruch. Ⓒ Činn. Ⓑ Anul. Ⓑ

TLI ○ TLII ○ Sieť ○ Menič Ⓑ Ⓒ1KO

Núdzové vyv.výstr. ○ Zruš. výstr. ○ Ⓒ2KO

AŽD 71

955/0 ,607/0 - r.1976, O/U

POČÍTAČE OSÍ - AZF TYP RSR 180,

ASE 4

KONTR. ZAR. NA ST1 KAPUŠANY PRI PREŠOVE

ZP PZZ 3231 16 31 00

TABUĽKA NÁVESTIDIEL

Názov	Poloha v km	Názov	Poloha v km
L	49,827	S1	50,442
PrL	49,127	S2	50,455
BL	11,269	S3	50,466
PrBL	11,669	S4	50,466
Se1	50,244	Se3	50,269
Se2	50,244	Se4	50,269